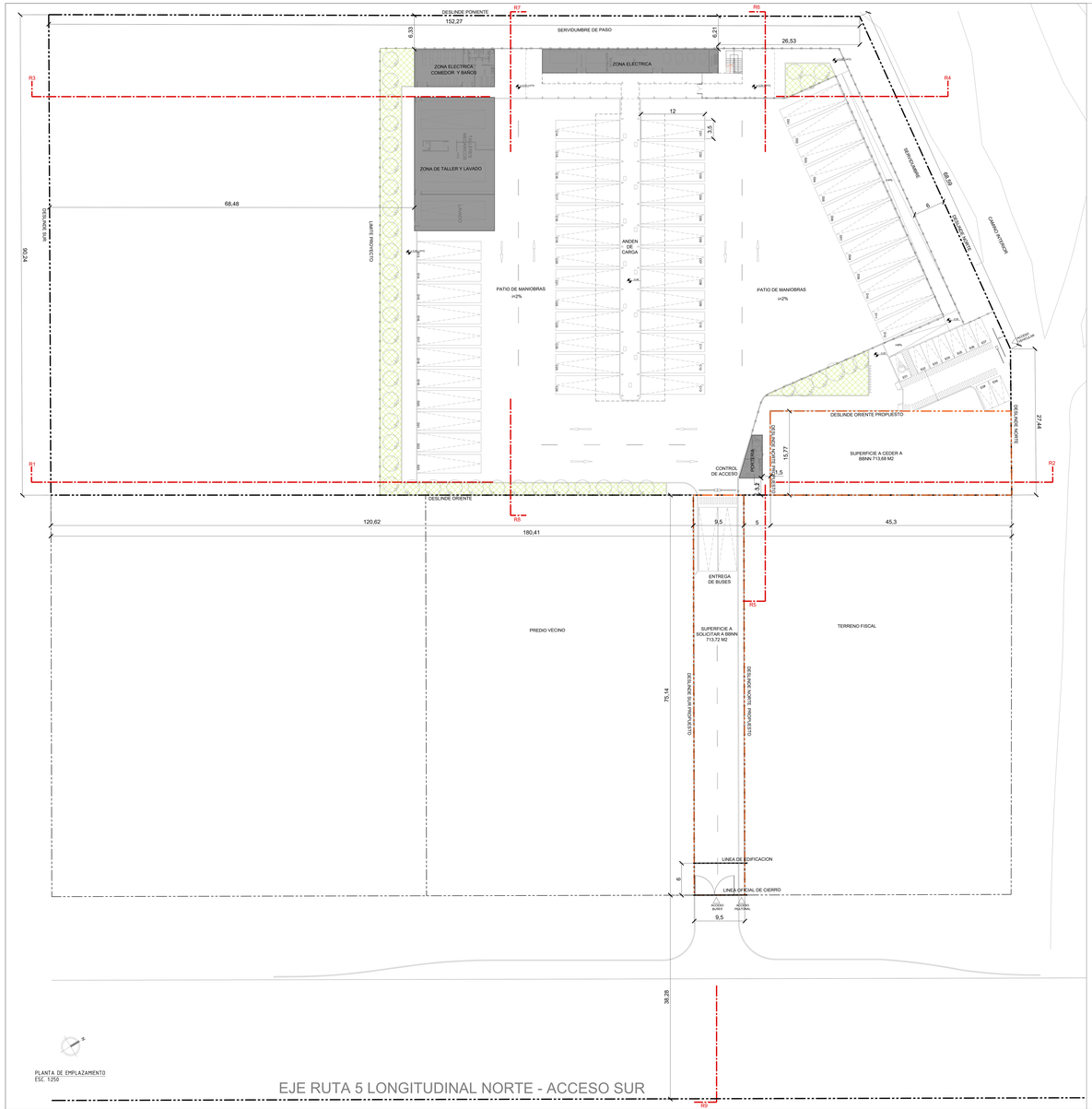
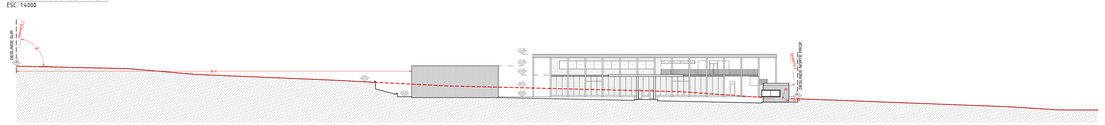


PLANTA DE EMPLAZAMENTO
ESC. 1250

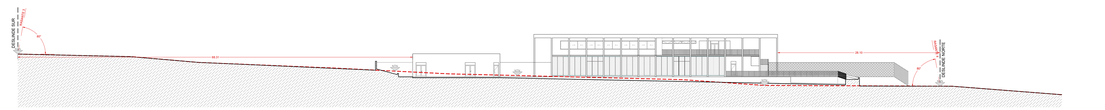
EJE RUTA 5 LONGITUDINAL NORTE - ACCESO SUR



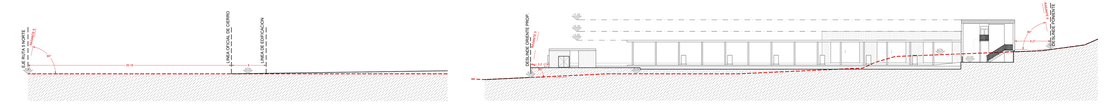
PLANTA DE UBICACIÓN DEL PROYECTO
ESC. 1:4000



RASANTE 1 Y 2 ESCALA 1250

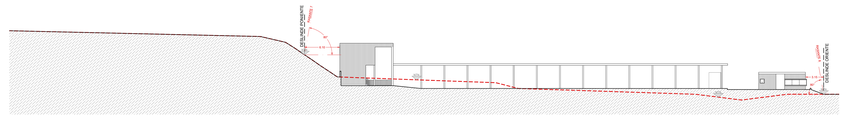


RASANTE 3 Y 4 ESCALA 1250

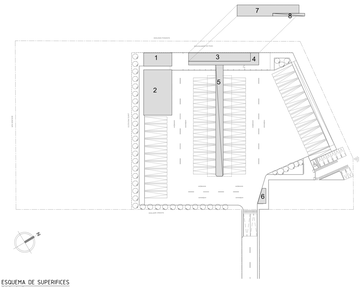


RASANTE 9 ESCALA 1250

RASANTE 5 Y 6 ESCALA 1250



RASANTE 7 Y 8 ESCALA 1250




ESQUEMA DE SUPERFICES
ESC. S/E

N°	ZONA	SUBTOTAL M2	% SUPERFICIE	TOTAL M2
1	BODEGA + FAC. ELECTROBOMBEROS	108,72	100%	108,72
2	ZONA MANTENCION BUSES	379,01	100%	379,01
3	SALAS ELECTRICAS + SALA BASURA	148,95	100%	148,95
4	GALERIA + ESCALERA	287,66	50%	143,83
5	ANDEN DE CARGA	226,89	50%	113,45
6	CASETA DE CONTROL + BAÑO UNIVERSAL	20,32	100%	20,32
	SUBTOTAL PRIMER PISO			914,28
7	OFICINAS + FAC. CONDUCTORES	177,52	100%	177,52
8	PASILLO	25,69	50%	12,85
	SUBTOTAL SEGUNDO PISO			190,37
	TOTAL			1.104,64


SUPERFICIE DEL TERRENO (M2)	35.362,37
SUPERFICIE DEL TERRENO NETO (M2)	8.155,20

CUADRO NORMATIVO CENTRO DE CARGA CARDONE				
1	NORMATIVA RELATIVAS AL CIP N°	435	FECHA: 19-04-2023	SUPERFICIE : 15362,37 m2
	EXIGIDO	VALOR		PROPUESTO CUMPLE
N°	ITEM	VALOR		PROPUESTO CUMPLE
1	ANTEJARDIN	6 MTS		6 MTS SI
2	USO DE SUELO PERMITIDO	ZONA E "INDUSTRIAL EXCLUSIVA" COMERCIO MINORISTA, ESCALA COMUNAL, ESTACIÓN DE SERVICIO.		CENTRO DE CARGA PARA BUSES ELECTRICOS DEL SISTEMA DE TRANSPORTE PÚBLICO (DDU 432). SI
3	NORMAS URBANISTICAS			SI
3.1	PORCENTAJE MAX. OCUP. DE SUELO	40%		5,05 SI
3.2	COEF. MAX. DE CONSTRUCTIBILIDAD	0,4		0,072 SI
3.3	SISTEMA DE AGRUPAMIENTO	AISLADO SIN ADOSAMIENTO		AISLADO SIN ADOSAMIENTO SI
3.4	ALTURAS Y DISTANCIAMIENTOS	SEGÚN OGUC		SEGÚN OGUC SI
4	ESTACIONAMIENTOS	SEGÚN ART. 25 ORDENANZA PRC 1/100 M2 (GL MENCIONA EST. SERVICIO), 56% 3, 1 CADA 150 m2 (1.104,64/150= 7,36= 8 UNIDADES)		9 (1 PERSONAS CON DISCAPACIDAD) SI
5	ESTACIONAMIENTOS BICICLETAS	1 CADA 2 ESTACIONAMIENTOS (8/2=4)		10 SI






ESQUEMA SITUACION TERRENO ACTUAL Y SITUACION TERRENO PROPUESTA
S/ESC.



ELEVACION DE CIERRO
1/100



ESQUEMA CÁLCULO SUP. BRUTA LEY DE APORTES
S/ESC.

REV.	MODIFICACIONES	FECHA

SIMBOLOGÍA

- LIMITE DEL PREDIO Y LINEA OFICIAL
- LINEA DE EDIFICACION
- CIERRO PROPUESTO
- NIVEL TERRENO NATURAL (N.T.N)
- AREA VERDE

PROYECTO
CENTRO DE CARGA CARDONE

UBICACION
RUTA 5 NORTE - S/N
CUESTA CARDONE
COPIAPO

CONTENIDO
LAMINA NORMATIVA

ESCALA	LAMINA N°
INDICADAS	01/07
FECHA	FORMATO
FEBRERO 2022	EXT AO (1750x841mm)

Ministerio de Bienes Nacionales
Gobierno de Chile

DIRECCIÓN:
AV SANTA ROSA N°1160, SANTIAGO, REGION METROPOLITANA

Ministerio de Transportes y Telecomunicaciones
DIVISIÓN Transporte Público Regional

PROPIETARIO

FIRMA

ARQUITECTO
JOSEFINA DEL REAL BARRIÓN

FIRMA